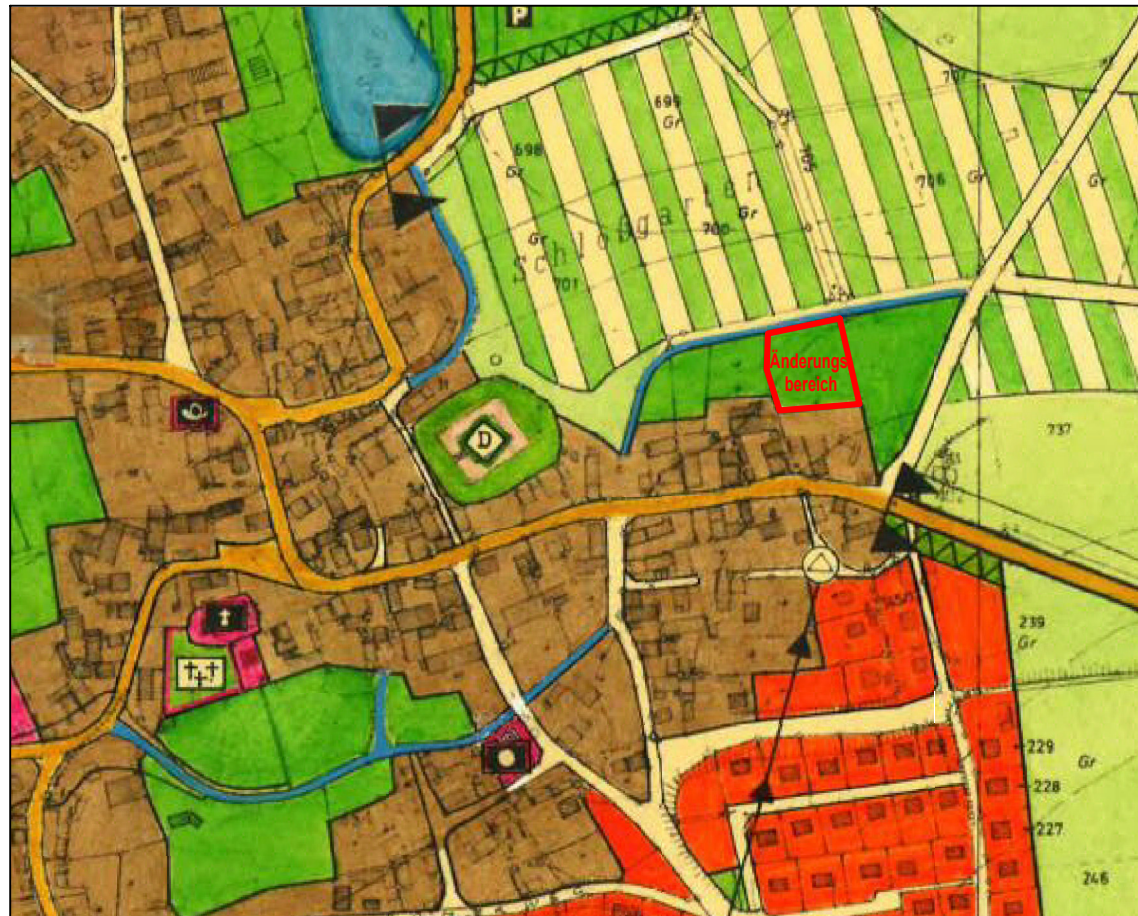







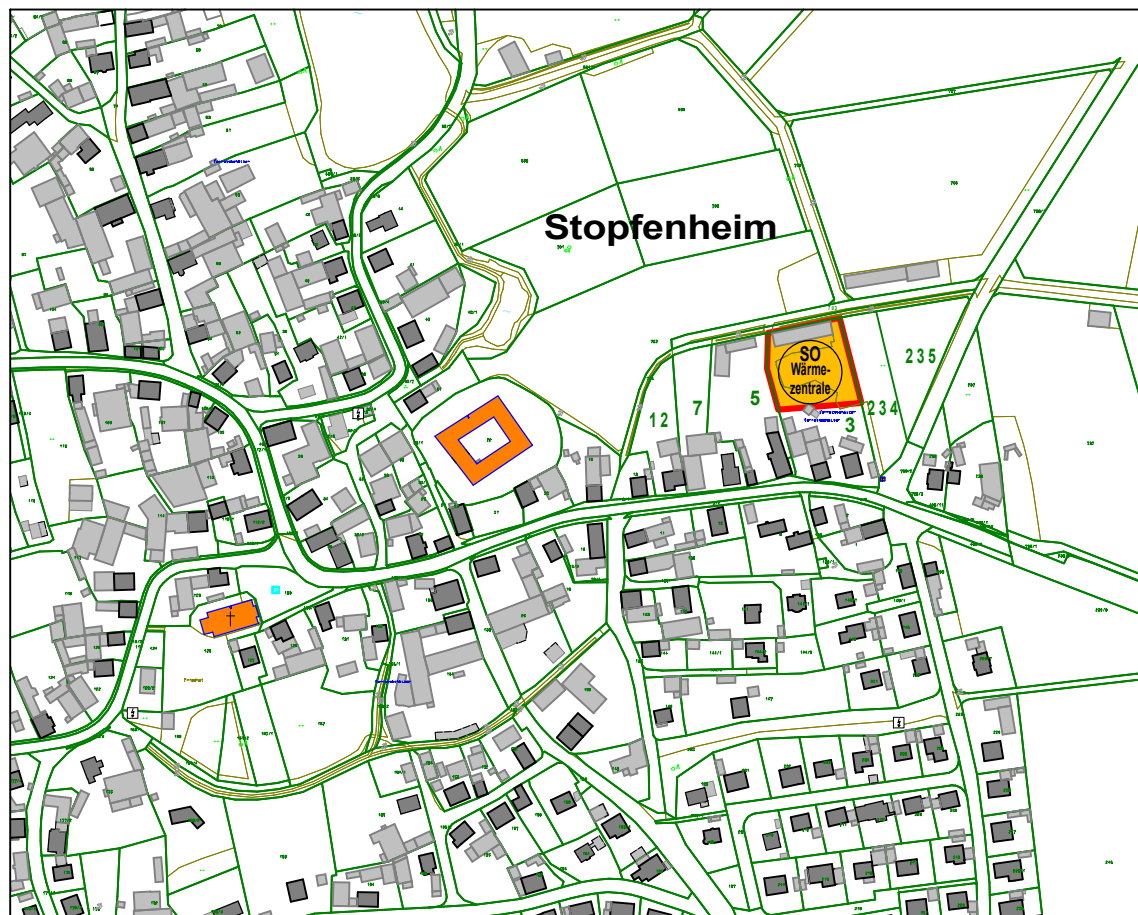
Rechtswirksamer Flächennutzungsplan M = 1 : 5.000





Zeichenerklärung für den rechtswirksamen Flächennutzungsplan

-  Gemischte Baufläche
-  Wohnbaufläche
-  Grünfläche im engeren Siedlungsbereich
-  Landwirtschaftliche Nutzfläche mit bes. ökologischer und gestalterischer Bedeutung
-  Baudenkmal

Änderung Flächennutzungsplan M = 1 : 5.000



Zeichenerklärung für die Änderung des Flächennutzungsplans

-  Änderungsbereich
-  Sonstiges Sondergebiet mit Zweckbestimmung Wärmezentrale

Verfahrensvermerke für die Änderung

Aufstellungsbeschluss: \_\_\_\_\_  
 Gebilligt und Auslegung beschlossen am \_\_\_\_\_  
 Auslegung ortsüblich bekanntgemacht am \_\_\_\_\_  
 Öffentliche Auslegung vom \_\_\_\_\_ bis \_\_\_\_\_

Datum \_\_\_\_\_ Walter Hasl, 1. Bürgermeister \_\_\_\_\_ Siegel \_\_\_\_\_

Nach Prüfung der Bedenken und Anregungen  
 Auslegung ortsüblich bekanntgemacht am \_\_\_\_\_  
 Öffentliche Auslegung vom \_\_\_\_\_ bis \_\_\_\_\_

Datum \_\_\_\_\_ Walter Hasl, 1. Bürgermeister \_\_\_\_\_ Siegel \_\_\_\_\_

Feststellungsvermerk:  
 Nach Prüfung der Bedenken und Anregungen  
 Aufgestellt am \_\_\_\_\_

Datum \_\_\_\_\_ Walter Hasl, 1. Bürgermeister \_\_\_\_\_ Siegel \_\_\_\_\_

Genehmigungsvermerk:  
 Genehmigt mit RS vom \_\_\_\_\_ Nr. \_\_\_\_\_

Datum \_\_\_\_\_ Siegel \_\_\_\_\_

Bekanntmachungsvermerk:  
 Wirksam geworden am \_\_\_\_\_

Datum \_\_\_\_\_ Walter Hasl, 1. Bürgermeister \_\_\_\_\_ Siegel \_\_\_\_\_

Stadt Ellingen



Änderung Flächennutzungsplan  
 Sondergebiet "Wärmezentrale"  
 im Ortsteil Stopfenheim, Teilfläche Fl. Nr. 3 Gem. Stopfenheim

Aufgestellt: Pleinfeld, den 18.12.2019

Ingenieurbüro für Tiefbau GmbH  
 Nordring 4 91785 Pleinfeld  
 Tel. 09144-94600, Fax 09144-94602